



Městys Šatov, Šatov 124, 671 22



**Rozvojový strategický dokument Městysu Šatov
na období 2019 -2025**





Základní informace o strategii

Název dokumentu:	Strategie rozvoje Městysu Šatov
Verze dokumentu:	1.1
Zpracovatel dokumentu:	řešitelský tým obce
Koordinátor strategie	ing. Lenka Stupková
Datum zpracování dokumentu:	verze 1.1 - 27. 7. 2020 (verze 1.0 – 4.1.2019)
Schvalovatel dokumentu:	Zastupitelstvo
Forma schválení:	Usnesením zastupitelstva Městysu Šatov
Doba realizace strategie:	2019 -2025

Dokument „Strategie rozvoje Městysu Šatov“ je zpracován jako komplexní dokument pro přípravu a realizaci rozvojových projektů a jejich vzájemnou koordinaci. Zpracování dokumentu bylo zahájeno v roce 2018.

Význam dokumentu:

Strategický dokument rozvoje Městysu Šatov je jedním ze základních dokumentů obce, představuje osnovu vývoje obce, je pilířem pro plánování projektů i investičních akcí a přípravu financování obce. Je podkladem pro střednědobý rozpočet obce.

Prezentuje jasný přehled plánovaných záměrů nejen obecního úřadu, ale všech součástí obecního dění včetně aktivit firem a občanů, resp. Občanských sdružení činných v Šatově.

Umožňuje vytvoření harmonogramu jednotlivých akcí i jejich vzájemnou návaznost, definice strategických milníků.

Plánování vychází ze současného stavu rozvoje obce, z aktuálního demografického, ekonomického, sociálního a kulturního stavu na území městyse Šatov.



Obsah

Rozvojový strategický dokument Městysu Šatov	1
na období 2019 -2025	1
1) Charakteristika okresu Znojmo.....	5
2) Charakteristika obce:	6
3) SWOT analýza.....	14
4) Strategie rozvoje obce.....	16
5) Realizace strategie	34
6) Závěr	34

1) Charakteristika okresu Znojmo

Okres Znojmo patří rozlohou 1 637 km² mezi největší okresy České republiky. Současnou podobu a velikost získal v roce 1961 sloučením okresu Znojmo a Moravský Krumlov s částí okresu Moravské Budějovice. Sousedí s okresy Břeclav, Brno - venkov, Třebíč a Jindřichův Hradec. V délce 105 km sousedí svou jižní hranici s Rakouskem. Ve 148-mi obcích a městech žije 114 048 obyvatel, z nichž více než 57% žije na venkově. V porovnání s ostatními okresy nejen Jihomoravského kraje má i jednu z nejnižších hustot zalidnění v rámci České republiky, a to 70 obyvatel na 1 km².

Území okresu patří ke dvěma geomorfologickým celkům. Na západní polovině okresu je to Český masiv a ve východní polovině Karpatská soustava. Rozhraní mezi těmito dvěma soustavami probíhá z Rakouska přibližně přes obec Šatov, Znojmo k Moravskému Krumlovu. Rozdílná geologická stavba každého celku se odráží i v morfologii krajiny. Část západní je charakterizována výběžky a pahorky předhůří Českomoravské vrchoviny a je tvořena převážně krystalickými horninami vzniklých v prvohorách. Naopak ve východní části okresu jsou zastoupeny sedimentální horniny třetihorního moře, které vytvářejí nížinu Jaroslavické tabule. Toto geologické podloží dalo vzniknout dvěma základním druhům půd, v západní části okresu jsou to hnědozemě, ve východní černozemě a nivní půdy.

Dopravní infrastruktura byla dobudována ve dvacátém století. Tvoří jí železniční síť, která umožňuje spojení směrem na Jihlavu, Brno, Břeclav a Vídeň. Páteř silniční sítě tvoří silnice první třídy Znojmo - Jihlava a Znojmo - Brno. Tyto jsou doplněny hustou sítí silnic s bezprašným povrchem. Pro potřeby mezinárodní dopravy a cestovního ruchu jsou v provozu čtyři silniční hraniční přechody, jeden železniční a jeden přechod pro pěší a cyklisty. Pro sportovní létání a provoz malých letadel bylo vybudováno v roce 1997 letiště s přistávací dráhou téměř 900 metrů dlouhou.

Z hospodářského hlediska je okres Znojmo okresem zemědělsko- průmyslovým. ¹zdroj https://www.czso.cz/csu/czso/13-6229-03-2001-1_charakteristika_okresu_a_vyvoj_sidelni_struktury



2) Charakteristika obce

2.1 Historie.

Pohraniční obec Šatov je starobylou obcí, která pro svou výhodnou polohu a příznivé přírodní podmínky byla osídlována již v době pravěké. První člověk se zde objevuje již v době ledové a poledové. Později si zde zakládali svá sídliště i první zemědělci, což je doloženo četnými historickými nálezy, které můžeme vidět v Jihomoravském muzeu ve Znojmě.

V dobách, kdy na území naší vlasti vznikaly první státy, byly naše kraje součástí 1. slovanské říše Sámovy a pak říše Svatoplukovy, která se stala z části kořistí Přemyslovců. Za posledních Přemyslovců došlo k německé kolonizaci, která se projevila i na jižní Moravě. Šatov byl germanizován brzy. Roku 1316 se v knihách uvádějí viniční trati již v němčině.

Název obce Šatov je původu slovanského. Podle pověsti prý tento název vznikl podle vévodkyně Svatavy, manželky prvního českého krále Vladislava II. (1061 – 1099). K její počtě prý pojmenoval Berka z Dubé a Lípy nově založenou vesnici blízko Znojmo Svatava, zkráceně Šatava. Podle jiných pramenů vznikl název Šatov z osobního jména Šat.

Poprvé se objevuje Šatov v listinách pod jménem Schatowa r. 1190, tj. v roce založení louckého kláštera. Již v té době byl zde zajisté kostel, neboť r. 1200 nad ním získává loucký klášter patronátní právo. První oficiální písemná zmínka o Šatovu pochází z roku 1201.

Tvar a poloha Šatova ukazuje na jeho obranný význam, neboť jádrem obce byl pevnostní čtyřhran s třemi branami, horní, dolní a retzskou. Poslední zbytky bran byly prý strženy r. 1870. Listinou ze dne 30. března 1338 daroval tehdejší markrabě moravský Karel Šatov městu Znojmu, poněvadž bylo město nemálo poškozeno požárem. Šatov pak byl vyňat ze vsí pravomoci markraběcích úředníků a osvobozen od všech daní na věčné časy. V r. 1373 udělil tehdejší markrabě Jan Šatovu právo jednoho výročního trhu – vždy 4 dny před Martinem. Důležitá byla pro Šatov i listina markraběte Jošta z 25. února 1387, kterou Jošt rychtářům a konšelům šatovským daruje a postupuje právo odúmrtí, tj. právo na majetek zemřelého občana. Toutéž listinou bylo stanoveno, aby Šatovští neplatili žádné poplatky z pozůstalosti a Znojemským aby neplatili cla, ať už kupují nebo prodávají. Jedna z nejdůležitějších listin je ta, kterou je Šatov povýšen na městečko, je

psaná česky a byla vydána králem Vladislavem Jagelonským v Olomouci dne 29. července 1497. Touto listinou povyšuje král Šatov na městečko, propůjčuje mu erb a právo pečetiti zeleným voskem, dále týdenní trh každé úterý a výroční trh osmidenní, počínaje svatodušním pondělím. Zároveň dovoluje král Šatovu zřídit si uprostřed městečka pranýř. Od té doby má Šatov ve znaku červenou baštu v bílém poli a nad ní rodný znak pánů z Lichtenburka na Bítově a ve Vranově.

Roku 1600 se stal majitelem vranovského panství, a tedy i Šatova, nejvyšší moravský komoří Ladislav Berka z Dubé. Ten připojil Šatov k panství jaroslavickému tím, že jej prodal i s panstvím jaroslavickým r. 1609 Volfovi Dětrichovi z Anhaltu. Před tím r. 1601 osvobodil Šatov od veškerých robot, vrchnostenského výčepu piva a vína a uncendorfského práva viničného. Od té doby prý si Šatovští hrdě říkali „Páni ze Šatova“. Všechny nabyté výsady byly pak všemi panovníky až po Marii Terezii Šatovu potvrzovány. Originály těchto výsad, jichž většina je psána česky a jen nepatrný zlomek latinsky nebo německy, jsou uloženy v okresním archivu ve Znojmě. V revolučním roce 1848 byla v Šatově zřízena národní garda, jejímž velitelem byl místní lékař. Téhož roku byl také zrušen desátek. Roku 1850 byly konány první obecní volby. Roku 1872 byla dostavěna železniční trať a do Šatova přijela ze Znojma první lokomotiva.

Nejstarší dochovanou stavbou v Šatově je gotické jádro kaple Božího hrobu za kostelem, v jejímž suterénu je dochováno válcové těleso stavby z kamenného zdiva (románský fragment). Farní kostel sv. Martina je v jádru pozdně gotický (15. stol), byl přestavován v r. 1656 a počátkem a koncem 19. století. V r. 1851 byla do dnešní podoby přestavěna věž kostela.

V obci je řada významných stavebních památek, kromě kostela a kaple je to fara z 18. století, řada soch a pozdně renesančních božích muk, 38 domů v klasicistním a historizujícím stylu. Za severní záhumenní cestou je řada lisoven s vinnými sklepy, některé architektonicky a konstrukčně velmi hodnotné. V r. 1995 byla v Šatově vyhlášena venkovská památková zóna zahrnující střed obce a tzv. sklepní a zimní ulici.

Od roku 1586 je v Šatově škola, která byla původně česká, od třicetileté války do roku 1918 německá. Za 1. republiky existovaly dvě školy – česká a německá.

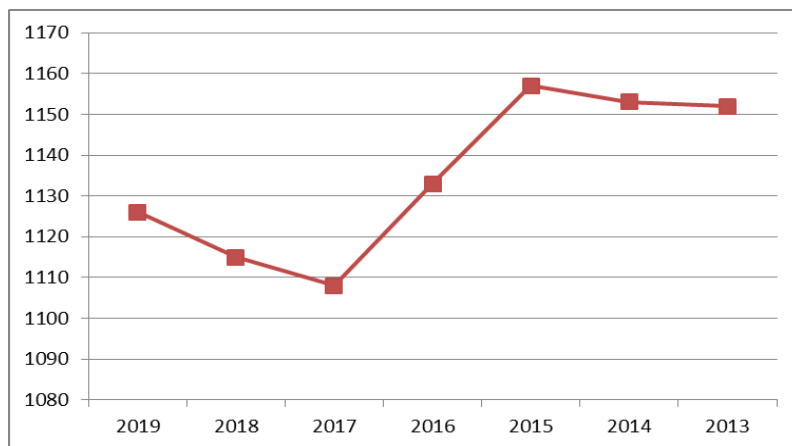
Dne 9. 10. 2007 byl předán zástupcům obce dekret o stanovení obce Šatov městysem.



2.2 Počet obyvatel

Obec má v současné době **1 112 trvale hlášených obyvatel**. Pro srovnání: nejvíce obyvatel měl Šatov v r. 1890 a to 2 494, tedy dvakrát více než dnes.

Vývoj počtu obyvatel podle statistických údajů ČSÚ.



rok	počet obyvatel
2019	1126
2018	1115
2017	1108
2016	1133
2015	1157
2014	1153
2013	1152

Průměrný věk obyvatel obce je 42,5 roku. Přibližně 20,9% obyvatel je ve věku předproduktivním, 57,2% ve věku produktivním a 21,9% obyvatel ve věku poproduktivním. Z obyvatel v produktivním věku je ekonomicky aktivních 80%.

Návrh územního plánu předpokládal vzrůst počtu obyvatel do roku 2010 na 1500. K čemuž dosud nedošlo a ani trend tomuto nárůstu neodpovídá.

Skladba obyvatelstva dle věkových skupin:

(0-6 let) – 67; (7-15 let) – 99; (16 – 25 let) – 117; (26 – 64 let) – 609; (65 a více let) - 220

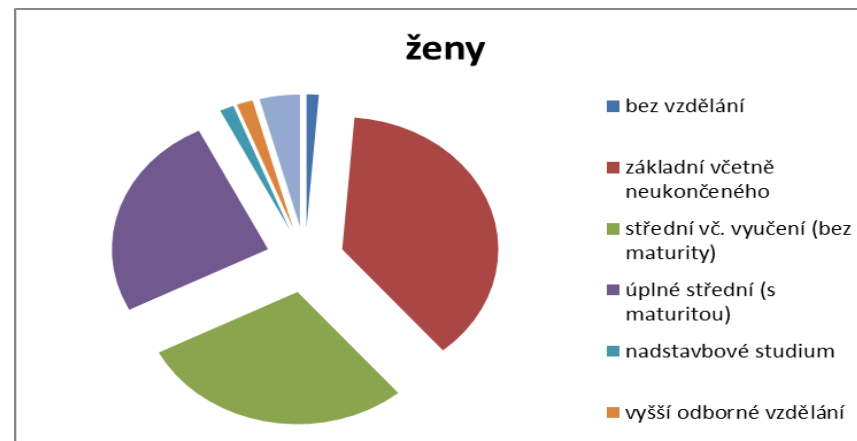
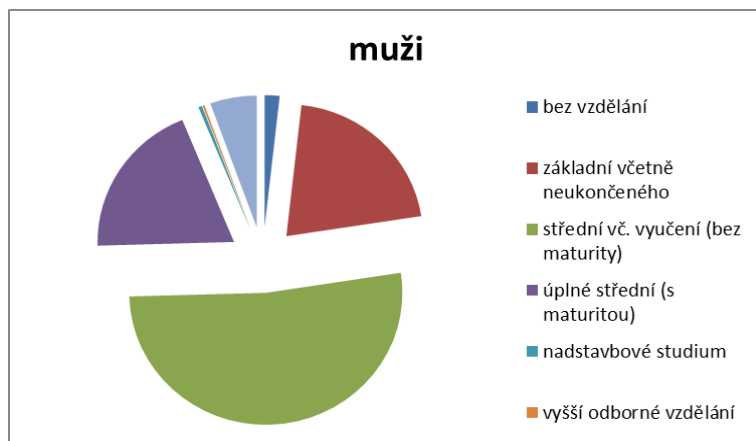
Dosažené vzdělání počtu obyvatel

Nejčastějším vzdělání je střední bez maturity viz tabulka níže.

stupeň vzdělání	muži	ženy	celkem
bez vzdělání	8	6	14
základní včetně neukončeného	94	180	274
střední vč. vyučení (bez maturity)	235	137	372
úplné střední (s maturitou)	87	121	208
nadstavbové studium	2	7	9
vyšší odborné vzdělání	1	8	9
vysokoškolské	25	20	45



Městys Šatov, Šatov 124, 671 22



2.3 Území

Městys leží v Jihomoravském kraji, okrese Znojmo, 4 km od státních hranic s Rakouskem.

Městys se nedělí na žádné místní části.

Rozloha katastrálního území činí 1344 ha.

Obec se nachází v nadmořské výšce 248 m n.m.

Městyssem protéká potok Daníž.

Územní plán

<https://www.obecsatov.cz/mestys/uzemni-plan-mestyse-satov/>



Městys Šatov, Šatov 124, 671 22

2.4 Hospodářství

Se sídlem v Šatově je registrováno 247 podniků, z toho pouze 122 podniků se zjištěnou aktivitou. Z registrovaných podniků je 200 fyzických osob a 187 fyzických osob podnikajících podle živnostenského zákona.

Skladba je následující:

největší zastoupení mají podniky jejich činností je stavebnictví, průmysl obecně, velkoobchod/maloobchod, ubytování, stravování a pohostinství (související s výrobou vína).

Šatov je vinařskou obcí.

Největší podniky:

Znovín Znojmo a. s.

Zemědělské družstvo se v současné době již zabývá pouze rostlinnou výrobou, dříve však byla produkce i živočišná (skot, prasata, slepice).

V minulosti byla obec známá výrobou cihel, keramické dlažby „šatovka“.

2.5 Infrastruktura

Okresní město Znojmo je vzdálené 7 km.

- Obec Šatov leží podél silnice III třídy 41322 (Chvalovice – Hnanice).
- Silnice III/41322, III/41323
- Sjezdy na komunikace



Městys Šatov, Šatov 124, 671 22

- Místní komunikace a zpevnění plochy
- Podélní parkovací místa
- Dešťová kanalizace
- Veřejné osvětlení
- Podzemní vedení NN
- Kanalizace a vodovod
- Plynovod
- Čistička odpadních vod
- Železniční stanice
- Autobusové stanice



2.6 Vybavenost

Domovní fond tvoří celkem 351 jednotek, rodinné domy z toho činí 326 jednotek, bytové domy 21 jednotek, ostatní budovy jsou 4.
Struktura podle stáří budovy nebo provedení její rekonstrukce:

stáří budovy	domovní fond
1919 a starší	63
1920 - 1970	76
1971 - 1980	47
1981 - 1990	38
1991 - 2000	46
2001 - 2011	23
2012 - 2017	8

Kulturní dům	1
Obchod s potravinami / se smíšeným zbožím	2/1
Pošta	1
Hřbitov	1
Vlaková nádraží	1
Hostinec, restaurace	4
Ordinace praktického lékaře pro dospělé	1
Ordinace praktického lékaře pro děti	1
Základní škola	1
Mateřská škola	1
Dům s chráněnými byty	1



Městys Šatov, Šatov 124, 671 22

2.7 Turistický ruch, tradiční kulturní akce

Šatov je vinařskou obcí a zájem o víno je hlavním motivem pro turistický ruch. Velká část návštěvníků spojuje vinařskou turistiku s cykloturistikou. V krajině v okolí Šatova je velké množství zajímavých míst, cyklostezek, vinařských tras.

V obci je činných několik spolků:

TJ Tatran Šatov (fotbalový klub), spolupořadatel tradičního cyklozávodu ZNOVÍNCUP (červen)

Spolek šatovských vinařů, pořadatel největší oblastní výstavy vín (Kulturní dům, sobota před Velikonocemi), Otevřené sklepy (červen), Košť mladých vín (Kulturní dům, listopad)

Sbor dobrovolných hasičů, pořadatel Masopust (březen), Pálení čarodejnic (květen), Ukončení prázdnin.

Myslivecký spolek, pořadatel plesu (Kulturní dům, 1x za 2 roky)

Akce pořádané obecním úřadem:

Dětský den

Dětský maškarní karneval

Adventní večer, mikulášská nadílka

Oslavy jubilantu (jarní a podzimní termín)

Výlet seniorů – 2xročně

Sousedské posezení – 2xročně

Krojované Hody (ve spolupráci se Šatovskou chasou)

Připravované akce Reprezentační ples, Tříkrálový turnaj stolního tenisu, Svatomartinské oslavy

Ostatní akce pod záštitou obecního úřadu

Ples základní školy

Trhy šatovského kupce

Dýňová stezka

Trakturkiáda

Cyklocross

Nohejbalový turnaj



3) SWOT analýza

silné stránky	slabé stránky
základní škola	chybí infocentrum
mateřská škola	technické zázemí pro cyklisty (opravy, nabití elektrokola)
stabilní počet obyvatel	chybějící bankomat
zájem o tradiční kulturní akce	slabá sféra podniků - služby občanům
hromadná doprava	neukázněnost občanů - tvorba černých skládek a odhazování odpadků
vinné sklepy	péče o veřejnou zeleň
fotbalové hřiště	péče o hřbitov
System obranných bunkrů	malý počet investic
vodovod, kanalizace, ČOV	využití dotací pro financování akcí obce
Vlastní zdroj pitné vody	dodržování dopravních předpisů, nebezpečná rychlost
Blízkost Znojma - úřady	parkovací místa
Blízkost Rakouska - pracovní příležitosti	lesní hospodářství
životní prostředí	brownfieldy
kulturní památky a pamětihodnosti	vysoké procento sociálně slabých občanů, exekuce
	Absence obecního vozidla/údržbového zařízení



Příležitosti	Hrozby
zvyšování bezpečnosti v dopravě	úbytek pracovní příležitostí v obci
vybudování chodníků	ohrožení vodních zdrojů
připojení stávajících domů na infrastrukturu	slabý zájem občanů o veřejné věci
výstavba nové skladovací haly na Rotě	sucho
atraktivní podmínky pro vinařskou turistiku	vliv počasí na úrodu /jarní mrazy/
Kulturní akce pro širší okolí	recyklace dobývacího prostoru
spolupráce vinařů okolních obcí	pokuty za neplnění úkolů lesního hospodáře
opravy místní komunikací	ekologické zátěže
péče o hřbitov a zeleň	
využití prostředků z dotací	
využití zájmu občanů ČR o dovolené v tuzemsku	
zlepšení biodiverzibility	
příprava pro novou výstavbu rodinných domů	



4) Strategie rozvoje obce

Cílem je zlepšení vzhledu obce, funkčnosti vybavenosti pro občany, zvýšení bezpečnosti v obci, dopravní situace a parkování, navýšení prostor pro volnočasové vyžití občanů, větší propojenost jednotlivých generací občanů, zlepšení služeb pro seniory, vybudování dětského hřiště, zvýšení sportovních aktivit mládeže a dospělých, prostor pro nárůst počtu nových občanů obce.

Ceny uvedené v projektových záměrech jsou částky bez DPH.

4.1 Projekty v oblasti objektů památkově hodnotných

Projektový záměr – oblast 4.1 /oprava hřbitova	
název projektu	Oprava hřbitovní zdi a márnice
lokalizace	Parcela číslo
předpokládané náklady	2 500 000 Kč
plánované zdroje financování	Dotace MMR, vlastní rozpočet
doba realizace	2019 - 2025
odpovědná osoba	L. Stupková, J. Černý
priorita	1
Fáze přípravy/realizace projektu	Příprava projektové dokumentace a žádosti o dotaci – MMR 500 000 Kč.



Městys Šatov, Šatov 124, 671 22

Projektový záměr – oblast 4.1 /Šatovská šibenice	
název projektu	Vybudování pamětního místa „Šibeničky“
lokalizace	Parcela číslo
předpokládané náklady	350 000 Kč
plánované zdroje financování	Dotace JMK, vlastní rozpočet
doba realizace	2019 - 2020
odpovědná osoba	A. Sovová
priorita	2
Fáze přípravy/realizace projektu	Příprava archeologického průzkumu, beseda s občany pro přípravu projektu.

Projektový záměr – oblast 4.1 /Boží muka	
název projektu	Naučná trasa Boží muka
lokalizace	KÚ Šatov
předpokládané náklady	120 000 Kč
plánované zdroje financování	vlastní rozpočet
doba realizace	2025
odpovědná osoba	A. Sovová, J. Černý
priorita	2
Fáze přípravy/realizace projektu	Analýza vlastnických práv, příprava projektu



4.2 Projekty v oblasti veřejných budov občanské vybavenosti,

Projektový záměr – oblast 4.2 /Rekonstrukce kulturního domu	
název projektu	Rekonstrukce KD
lokalizace	KD Šatov, č.p. 124
předpokládané náklady	120 000 Kč
plánované zdroje financování	Dotace MMR, vlastní rozpočet
doba realizace	2018
odpovědná osoba	L. Stupková
priorita	1
Fáze přípravy/realizace projektu	Závěrečné vyhodnocení akce

Projektový záměr – oblast 4.2 /Rekonstrukce systému topení ZŠ	
název projektu	Výměna systému topení v základní škole
lokalizace	ZŠ Šatov, č.p. 398
předpokládané náklady	1 500 000 Kč
plánované zdroje financování	Dotace MMR, vlastní rozpočet
doba realizace	2019 – 2020
odpovědná osoba	J. Černý, L. Stupková
priorita	1
Fáze přípravy/realizace projektu	Příprava projektu



Městys Šatov, Šatov 124, 671 22

Projektový záměr – oblast 4.2 /Zateplení MŠ	
název projektu	Zateplení mateřské školy, půdní vestavba
lokalizace	MŠ Šatov, č.p. 398
předpokládané náklady	5 000 000 Kč
plánované zdroje financování	Dotace MMR, MF, vlastní rozpočet
doba realizace	2020 – 2024
odpovědná osoba	J. Černý, L. Stupková
priorita	1
Fáze přípravy/realizace projektu	Příprava projektu, realizace

Projektový záměr – oblast 4.2 /Senior-family point	
název projektu	Zřízení Senior - Family point
lokalizace	DBCH Šatov, č.p. 11
předpokládané náklady	100 000 Kč
plánované zdroje financování	Dotace JMK, vlastní rozpočet
doba realizace	2019
odpovědná osoba	L. Stupková
priorita	1
Fáze přípravy/realizace projektu	Příprava detailního rozpočtu projektu, příprava žádosti o dotaci, dokončeno z dotace JMK.



Městys Šatov, Šatov 124, 671 22

Projektový záměr – oblast 4.2 /Knihovna	
název projektu	Vybavení knihovny
lokalizace	ZŠ Šatov, č.p. 398, DBCH Šatov č. p. 11
předpokládané náklady	50 000 Kč
plánované zdroje financování	Dotace JMK, vlastní rozpočet
doba realizace	2019 – 2025
odpovědná osoba	L. Stupková, A. Sovová
priorita	2
Fáze přípravy/realizace projektu	Příprava detailního rozpočtu projektu, příprava žádosti o dotaci,

Projektový záměr – oblast 4.2 /Rekonstrukce hasičské zbrojnice	
název projektu	Rekonstrukce hasičské zbrojnice
lokalizace	Hasičárna JSDH
předpokládané náklady	8 500 000 Kč
plánované zdroje financování	Dotace MAS, dotace MV GŘ HZS, JMK, vlastní rozpočet
doba realizace	2019 – 2025
odpovědná osoba	J. Černý, L. Stupková
priorita	1
Fáze přípravy/realizace projektu	Revize projektu, příprava žádostí o dotace



Projektový záměr – oblast 4.2 /Infocentrum	
název projektu	Infocentrum
lokalizace	Šatov
předpokládané náklady	450 000 Kč
plánované zdroje financování	Dotace JMK, MMR, vlastní rozpočet
doba realizace	2020 – 2025
odpovědná osoba	J. Černý, L. Stupková
priorita	1
Fáze přípravy/realizace projektu	Vytipování lokality, příprava detailního rozpočtu projektu.

4.3 Kultura, lidových tradic,

Projektový záměr – oblast 4.3 /Kroje	
název projektu	Tvorba šatovských krojů
lokalizace	Šatov, Hody
předpokládané náklady	720 000 Kč
plánované zdroje financování	Dotace JMK, vlastní rozpočet
doba realizace	2019 – 2023
odpovědná osoba	L. Stupková
priorita	1
Fáze přípravy/realizace projektu	Příprava návrhu kroje, spolupráce s odborníky Muzea Znojmo, příprava detailního rozpočtu projektu, průzkum trhu materiály i zhotovitel, příprava žádosti o dotaci, realizace



Projektový záměr – oblast 4.3 /Festival	
název projektu	Multižánrový šatovský festival
lokalizace	Šatov, Park, Otevřené sklepy
předpokládané náklady	300 000 Kč
plánované zdroje financování	Dotace JMK, vlastní rozpočet
doba realizace	2020 - 2025
odpovědná osoba	L. Stupková, M.Rajnoha
priorita	1
Fáze přípravy/realizace projektu	Návrh akce, výběr žánrů, průzkum, příprava projektu

4.4 technických vybavení

Projektový záměr – oblast 4.4 /Obecní vozidlo	
název projektu	Elektromobil, přípojné nabíjecí místo
lokalizace	Šatov, č.p. 124
předpokládané náklady	1 100 000 Kč/ 40 000 Kč
plánované zdroje financování	Dotace MMR, vlastní rozpočet
doba realizace	2020
odpovědná osoba	J.Černý, T.Malach
priorita	2
Fáze přípravy/realizace projektu	Příprava projektu



Městys Šatov, Šatov 124, 671 22

Projektový záměr – oblast 4.4 /Obecní vozidlo	
název projektu	Elektro Multikára
lokalizace	Šatov, č.p. 124
předpokládané náklady	1 100 000 Kč/ 40 000 Kč
plánované zdroje financování	Dotace MMR, vlastní rozpočet
doba realizace	2019
odpovědná osoba	J.Černý, T.Malach
priorita	1
Fáze přípravy/realizace projektu	Příprava projektu a žádosti o dotaci

Projektový záměr – oblast 4.4 /DAC zásahové	
název projektu	DAC pro zásahovou jednotku JSDH Šatov
lokalizace	Šatov
předpokládané náklady	1 250 000 Kč
plánované zdroje financování	Dotace MMR, dotace JMK, vlastní rozpočet
doba realizace	2020
odpovědná osoba	V.Beck, L.Stupková
priorita	1
Fáze přípravy/realizace projektu	Příprava rozpočtu, specifikace a žádosti o dotaci



4.5 komunikací a komunikačních ploch,

Projektový záměr – oblast 4.5 /Místní komunikace	
název projektu	Oprava místních komunikací
lokalizace	Šatov směr Hatě za nádražím, U Roty, Farské Nivy, U hřbitova, U bunkru, směr Chvalovice, polní cesty, Šibeničky
předpokládané náklady	4 750 000 Kč
plánované zdroje financování	Dotace MMR, dotace JMK, vlastní rozpočet
doba realizace	2019 - 2025
odpovědná osoba	J. Černý, L. Stupková
priorita	1
Fáze přípravy/realizace projektu	Příprava rozpočtu, projektové dokumentace

Projektový záměr – oblast 4.5 /Místní komunikace	
název projektu	Vybudování chodníků
lokalizace	Šatov směr nádraží, směr Havraníky
předpokládané náklady	1 000 000 Kč
plánované zdroje financování	Dotace MMR, dotace JMK, vlastní rozpočet
doba realizace	2020 - 2025
odpovědná osoba	J. Černý, L. Stupková
priorita	1
Fáze přípravy/realizace projektu	Příprava rozpočtu, projektové dokumentace



Městys Šatov, Šatov 124, 671 22

Projektový záměr – oblast 4.5 /Mosty	
název projektu	Oprava mostku
lokalizace	Šatov, U Braunů
předpokládané náklady	120 000 Kč
plánované zdroje financování	vlastní rozpočet
doba realizace	2019
odpovědná osoba	J. Černý, L. Stupková
priorita	1
Fáze přípravy/realizace projektu	Odstranění havarijního stavu, příprava rozpočtu, projektové dokumentace.

4.6 návsi, veřejných prostor, parků, rekreačních ploch a zeleně, volnočasových aktivit

Projektový záměr – oblast 4.6 /Obecní zeleň	
název projektu	Obnova obecní zeleně
lokalizace	Šatov, U lisu, U Znovínu
předpokládané náklady	30 000 Kč
plánované zdroje financování	vlastní rozpočet
doba realizace	2019
odpovědná osoba	L. Stupková, J. Skalník, Z. Branč
priorita	1
Fáze přípravy/realizace projektu	příprava rozpočtu, projektové dokumentace



Městys Šatov, Šatov 124, 671 22

Projektový záměr – oblast 4.6 /Liniová výsadba	
název projektu	Alej u hřbitova, živý plot točna
lokalizace	Šatov, hřbitov, točna autobusu
předpokládané náklady	120 000 Kč
plánované zdroje financování	Dotace ČEZ, vlastní rozpočet
doba realizace	2019
odpovědná osoba	L. Stupková, J. Skalník, K. Pykalová
priorita	1
Fáze přípravy/realizace projektu	Odstranění nemocných stromů, příprava rozpočtu, projektové dokumentace, příprava žádosti o dotaci

Projektový záměr – oblast 4.6 /Klidové zóny	
název projektu	Vybudování klidové zóny směr Chvalovice
lokalizace	Šatov, podél potoka Daniž směr Chvalovice
předpokládané náklady	450 000 Kč
plánované zdroje financování	Dotace ČEZ, Dotace MŽP, JMK, vlastní rozpočet
doba realizace	2020-21
odpovědná osoba	L. Stupková, J. Černý, Z. Branč, J. Skalník
priorita	1
Fáze přípravy/realizace projektu	příprava rozpočtu, projektové dokumentace

Projektový záměr – oblast 4.6 /Obecní zeleň	
název projektu	Rekonstrukce parku
lokalizace	Šatov, park
předpokládané náklady	1 300 000 Kč



Městys Šatov, Šatov 124, 671 22

plánované zdroje financování	Dotace JMK, dotace MMR, MŽP, vlastní rozpočet
doba realizace	2020 - 2022
odpovědná osoba	L. Stupková, J. Černý, Z. Branč
priorita	1
Fáze přípravy/realizace projektu	příprava rozpočtu, projektové dokumentace

Projektový záměr – oblast 4.6 /Vizualizace	
název projektu	Vizualizace rozvoje obce
lokalizace	Šatov
předpokládané náklady	150 000 Kč
plánované zdroje financování	vlastní rozpočet
doba realizace	2019
odpovědná osoba	zastupitelstvo
priorita	1
Fáze přípravy/realizace projektu	příprava rozpočtu, projektu

Projektový záměr – oblast 4.6 /Obecní zeleň	
název projektu	Péče o stávající výsadbu
lokalizace	Šatov
předpokládané náklady	250 000 Kč
plánované zdroje financování	vlastní rozpočet
doba realizace	2019 - 2025
odpovědná osoba	L. Stupková, L. Chvíla, V. Beck
priorita	1
Fáze přípravy/realizace projektu	příprava rozpočtu a harmonogramu



Projektový záměr – oblast 4.6 /Volnočasové vyžití dětí a mládeže	
název projektu	Dětská hřiště
lokalizace	Šatov
předpokládané náklady	1 294 000 Kč
plánované zdroje financování	vlastní rozpočet, dotace MMR, dotace JMK
doba realizace	2019 - 2025
odpovědná osoba	L. Stupková, T. Malach, M. Matuščin
priorita	1
Fáze přípravy/realizace projektu	příprava projektu, podání žádosti pro část I. park směr Havraníky

Projektový záměr – oblast 4.6 /Volnočasové vyžití dětí a mládeže	
název projektu	Workout hřiště, parkour, cvičební prvky
lokalizace	Šatov, Areál TJ Tatran Šatov
předpokládané náklady	3 500 000 Kč
plánované zdroje financování	vlastní rozpočet, dotace MMR, dotace JMK
doba realizace	2019 - 2025
odpovědná osoba	L. Stupková, M. Matuščin, L. Chvíla
priorita	2
Fáze přípravy/realizace projektu	Příprava projektu

4.7 vodních ploch a vodotečí,

Projektový záměr – oblast 4.7 /Vodní plochy	
název projektu	Stabilizace břehu potoka Daníž o obytné části Šatova



Projektový záměr – oblast 4.8 /Elektronizace KD	
lokalizace	Šatov, břeh potoka
předpokládané náklady	450 000 Kč
plánované zdroje financování	vlastní rozpočet
doba realizace	2019 - 2025
odpovědná osoba	J. Černý, Povodí Moravy
priorita	1
Fáze přípravy/realizace projektu	Změna územního plánu

4.8 Energetických a telekomunikačních sítí a objektů

Projektový záměr – oblast 4.8/mobilní komunikace	
název projektu	Vybudování veřejného hotspot wifi
lokalizace	Šatov
předpokládané náklady	350 000 Kč
plánované zdroje financování	Dotace EU, vlastní rozpočet
doba realizace	2020 - 21
odpovědná osoba	L. Stupková,
priorita	1
Fáze přípravy/realizace projektu	Příprava projektu, žádosti



Městys Šatov, Šatov 124, 671 22

název projektu	Rekonstrukce elektroinstalace kulturní dům
lokalizace	KD Šatov, č. p. 124
předpokládané náklady	450 000 Kč
plánované zdroje financování	vlastní rozpočet
doba realizace	2020 - 21
odpovědná osoba	L. Stupková, J. Černý
priorita	1
Fáze přípravy/realizace projektu	Příprava projektu
Projektový záměr – oblast 4.8 /Vedení NN	
název projektu	Rekonstrukce NN – překlad pod zem
lokalizace	Šatov
předpokládané náklady	0 Kč
plánované zdroje financování	Akce EON
doba realizace	2019 - 21
odpovědná osoba	L. Stupková, J. Černý
priorita	1
Fáze přípravy/realizace projektu	součinnost
Projektový záměr – oblast 4.8 /Veřejné osvětlení	
název projektu	Rekonstrukce veřejného osvětlení etapa 3.
lokalizace	Šatov
předpokládané náklady	2 450 000 Kč
plánované zdroje financování	vlastní rozpočet
doba realizace	2019
odpovědná osoba	L. Stupková, J. Černý
priorita	1
Fáze přípravy/realizace projektu	Dokončeno. V provozu. Záruka od roku 2020.



Městys Šatov, Šatov 124, 671 22

Projektový záměr – oblast 4.8 /Veřejné osvětlení	
název projektu	Rekonstrukce veřejného osvětlení etapa 4.
lokalizace	Šatov
předpokládané náklady	2 500 000 Kč
plánované zdroje financování	vlastní rozpočet, dotace JMK
doba realizace	2020 - 21
odpovědná osoba	L. Stupková, J. Černý
priorita	1
Fáze přípravy/realizace projektu	Probíhá VZ, podaná žádost o dotaci MAS Znojemské vinařství

4.9 vodohospodářských objektů a objektů pro sběr a likvidaci odpadů

Projektový záměr – oblast 4.9 /Vodovod	
název projektu	Vybudování vodovodního řádu směr Nádraží
lokalizace	Šatov, od hřiště k nádraží
předpokládané náklady	2 700 000 Kč
plánované zdroje financování	Dotace JMK, vlastní rozpočet
doba realizace	2019
odpovědná osoba	L. Stupková, J. Černý
priorita	1
Fáze přípravy/realizace projektu	Příprava projektová dokumentace, příprava rozpočtu a žádosti o dotaci



Projektový záměr – oblast 4.9 /Vodovod	
název projektu	Vybudování vodovodního řádu nová výstavba
lokalizace	Šatov
předpokládané náklady	3 000 000 Kč
plánované zdroje financování	Dotace MMR, vlastní rozpočet
doba realizace	2020
odpovědná osoba	L. Stupková, J. Černý
priorita	1
Fáze přípravy/realizace projektu	Vytipování lokality, změna územního plánu, příprava dokumentace

Projektový záměr – oblast 4.9 /Vodojem	
název projektu	Oprava Vodojemu
lokalizace	Vodojem Havraníky
předpokládané náklady	8 550 000 Kč
plánované zdroje financování	vlastní rozpočet
doba realizace	2020 - 2025
odpovědná osoba	Svazek Daníž, L. Stupková
priorita	1
Fáze přípravy/realizace projektu	Zpracována projektová dokumentace, příprava rozpočtu a etap realizace.

Projektový záměr – oblast 4.9 /Kanalizace	
název projektu	Vybudování kanalizace nová výstavba
lokalizace	Šatov
předpokládané náklady	13 000 000 Kč



Městys Šatov, Šatov 124, 671 22

plánované zdroje financování	Dotace MMR, vlastní rozpočet
doba realizace	2021
odpovědná osoba	L. Stupková, J. Černý
priorita	1
Fáze přípravy/realizace projektu	Vytipování lokality, změna územního plánu, příprava dokumentace

Projektový záměr – oblast 4.9 /Kanalizace	
název projektu	Vybudování Kanalizace směr Nádraží
lokalizace	Šatov, od hřiště k nádraží
předpokládané náklady	6 000 000 Kč
plánované zdroje financování	Dotace JMK, vlastní rozpočet
doba realizace	2020
odpovědná osoba	L. Stupková, J. Černý
priorita	1
Fáze přípravy/realizace projektu	Příprava projektová dokumentace, příprava rozpočtu

Projektový záměr – oblast 4.9 /Odpadové hospodářství	
název projektu	Vybudování Sběrného dvora
lokalizace	Šatov, skládka



Městys Šatov, Šatov 124, 671 22

předpokládané náklady	800 000 Kč
plánované zdroje financování	Dotace MMR, vlastní rozpočet
doba realizace	2020
odpovědná osoba	L. Stupková, J. Černý
priorita	2
Fáze přípravy/realizace projektu	Příprava projektová dokumentace, příprava rozpočtu

Projektový záměr – oblast 4.9 /Odpadové hospodářství	
název projektu	Nákup mechanizace
lokalizace	Šatov
předpokládané náklady	1 500 000 Kč
plánované zdroje financování	Dotace MMR, vlastní rozpočet
doba realizace	2021
odpovědná osoba	L. Stupková, J. Černý, T. Malach
priorita	1
Fáze přípravy/realizace projektu	Příprava specifikace, příprava rozpočtu



Městys Šatov, Šatov 124, 671 22

5) Realizace strategie

Za přípravu, zajištění podmínek pro realizaci strategických projektů po jejich schválení v orgánech obce zodpovídá zastupitelstvo Městysu Šatov.

Dokument bude po schválení zveřejněn na webu obce (www.obecsatov.cz).

Aktualizace tohoto dokumentu bude možné formou nové verze (změna čísla verze v úvodu dokumentu formát V.X.XX např. V.1.00), aktualizace opět podléhají schválení zastupitelstvem. Aktualizovaný dokument bude zveřejněn na webu obce.

Archivace a skartace podle spisového a skartačního řádu (A 10)

Tento dokument je podkladem pro přípravu rozpočtu (střednědobého, dlouhodobého) i rozpočtu na příslušný kalendářní rok.

Monitoring plnění – sledování a vyhodnocování, analýza rizik bude prováděna zastupitelstvem obce. Průběžnou analýzu rizik bude provádět starosta a místostarosta, referovat zastupitelům bude na pracovních schůzkách zastupitelstva.

Změny/aktualizace tohoto strategického dokumentu budou vždy schváleny na veřejném zasedání zastupitelstva Městysu Šatov.

Efektivnost projektu bude posouzena zastupitelstvem před zahájením přípravy projektu.

Vyhodnocení přínosu projektu provede odpovědná osoba (osoba uvedená v kartě projektu) a zprávu přednese zastupitelům.

6) Závěr

Strategie rozvoje obce je plánem realizace strategických investičních i neinvestičních projektů pro zlepšení stavu a vybavenosti obce, zvýšení bezpečnosti a stability kvality života, zlepšení vzhledu obce, zajištění udržitelnosti životního prostředí a zdrojů.